

Утверждена

(наименование документа об утверждении, включая наименования органов государственной власти или

органов местного самоуправления, принявших решение об утверждении схемы или

подписавших соглашение о перераспределении земельных участков)

от _____ № _____

Схема расположения земельного участка или земельных участков на кадастровом плане территории








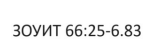

Площадь земельного участка _____ 1 836 м²																											
(указывается проектная площадь образуемого земельного участка, вычисленная с использованием технологических и программных средств, в том числе размещенных на официальном сайте федерального органа исполнительной власти, уполномоченного Правительством Российской Федерации на осуществление государственного кадастрового учета, государственной регистрации прав, ведение Единого государственного реестра недвижимости и предоставление сведений, содержащихся в Едином государственном реестре недвижимости, в информационно-телекоммуникационной сети "Интернет" (далее - официальный сайт), с округлением до 1 квадратного метра. Указанное значение площади земельного участка может быть уточнено при проведении кадастровых работ не более чем на десять процентов)																											
Обозначение характерных точек границ	Координаты, м (указываются в случае подготовки схемы расположения земельного участка с использованием технологических и программных средств, в том числе размещенных на официальном сайте. Значения координат, полученные с использованием указанных технологических и программных средств, указываются с округлением до 0,01 метра)																										
	<table border="1"><thead><tr><th></th><th>X</th><th>Y</th></tr><tr><th>1</th><th>2</th><th>3</th></tr></thead><tbody><tr><td>н1</td><td>366 536,72</td><td>1 555 285,67</td></tr><tr><td>н2</td><td>366 514,69</td><td>1 555 271,55</td></tr><tr><td>н3</td><td>366 510,23</td><td>1 555 270,38</td></tr><tr><td>н4</td><td>366 516,84</td><td>1 555 237,92</td></tr><tr><td>н5</td><td>366 521,97</td><td>1 555 214,87</td></tr><tr><td>н6</td><td>366 553,75</td><td>1 555 228,78</td></tr><tr><td>н1</td><td>366 536,72</td><td>1 555 285,67</td></tr></tbody></table>		X	Y	1	2	3	н1	366 536,72	1 555 285,67	н2	366 514,69	1 555 271,55	н3	366 510,23	1 555 270,38	н4	366 516,84	1 555 237,92	н5	366 521,97	1 555 214,87	н6	366 553,75	1 555 228,78	н1	366 536,72
	X	Y																									
1	2	3																									
н1	366 536,72	1 555 285,67																									
н2	366 514,69	1 555 271,55																									
н3	366 510,23	1 555 270,38																									
н4	366 516,84	1 555 237,92																									
н5	366 521,97	1 555 214,87																									
н6	366 553,75	1 555 228,78																									
н1	366 536,72	1 555 285,67																									

Кадастровый квартал 66:25:2301001
 Система координат МСК-66, зона 1
 Сысертский р.о., д. Токарево



Масштаб 1:1 700

Условные обозначения:

-  - Граница кадастрового квартала
-  - Обозначение кадастрового квартала
47:03:0605002
-  - Спутниковый слой карты
-  - Вновь образованная часть границы, сведения о которой достаточны для определения ее местоположения
-  - Существующая часть границы, имеющиеся в ЕГРН сведения о которой достаточны для определения ее местоположения
- :225**
 - Характерная точка границы вновь образуемого земельного участка, сведения о которой отсутствуют в ЕГРН
-  - Границы зоны ЖТ-1.2.
-  ЗОУИТ 66:25-6.83 - Охранная зона объекта электросетевого хозяйства ВЛ-10 кВ Черданцево, литер 7, 8, 9
-  ЗОУИТ 66:25-6.54 - Охранная зона ЭСК ПС "Кадниковская" 110 ВЛ - 0,4 кВ от ТП 7211 литер 1а, 1б, 1в